ARTICULACIÓN INSTITUCIONAL PARA AFRONTAR SOCAVACIÓN LATERAL EN PUERTO ASÍS

Puerto Asís, 14 de julio de 2017

CONTEXTO

Conceptos básicos

Estimaciones
Modelos

Amenaza

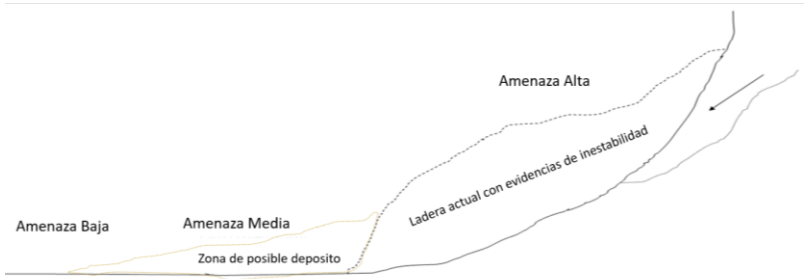

Vulnerabilidad

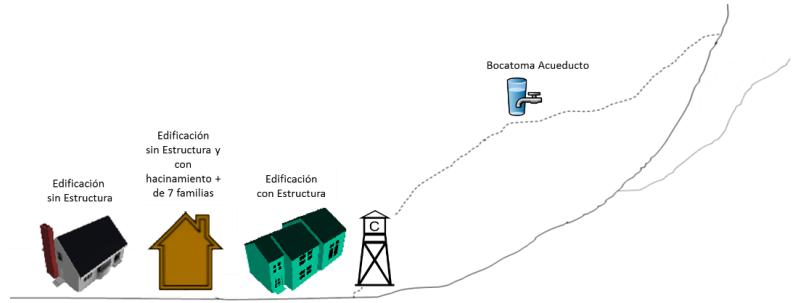

Riesgo de Desastres

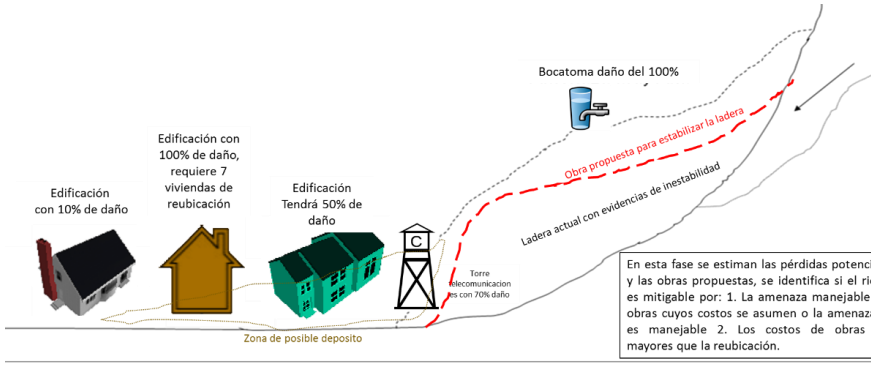

Realidad

Desastre

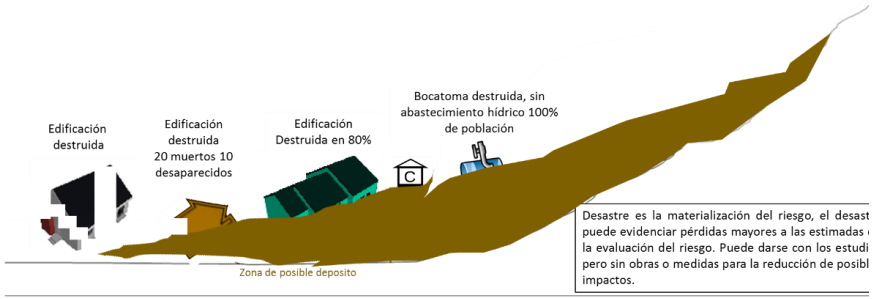

CONTEXTO

ANALISIS MULTITEMPORAL DE DEL RÍO PUTUMAYO EN EL SECTOR AGUA NEGRA - PUERTO ASÍS



1969


Carrera 19
Tres de Mayo
Puerto Asís
Puerto Asís
EL AG
380
379
Vda. Cocaya
LA SOLED
VILLA SANTA María
Image U.S. Geological Survey
USGS
Go

2002

to - Puerto Asís
Carrera 19
Tres de Mayo
Puerto Asís
Puerto Asís
380
379
Vda. Cocaya

2016

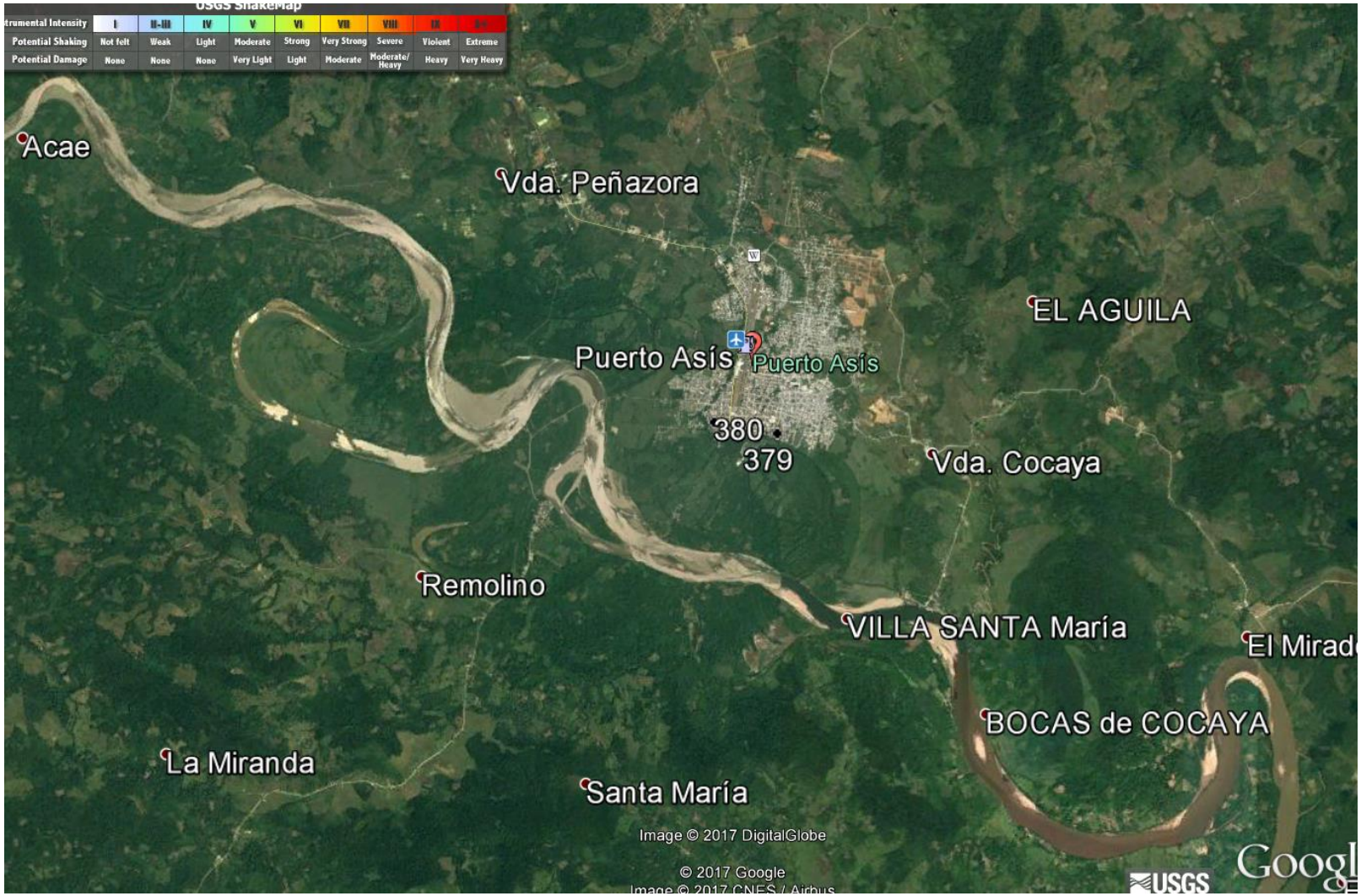
USGS ShakeMap
Instrumental Intensity | I | II-III | IV | V | VI | VII | VIII | IX | X+
Potential Shaking | Not felt | Weak | Light | Moderate | Strong | Very Strong | Severe | Violent | Extreme
Potential Damage | None | None | None | Very Light | Light | Moderate | Moderate/ Heavy | Heavy | Very Heavy
Acae
Vda. Peñazora
EL AGUILA
Puerto Asís
Puerto Asís
380
379
Vda. Cocaya
Remolino
VILLA SANTA María
El Mirad
BOCAS de COCAYA
La Miranda
Santa María
Image © 2017 DigitalGlobe
© 2017 Google
Image © 2017 CNES / Airbus
USGS
Google

CONTEXTO

de Colom

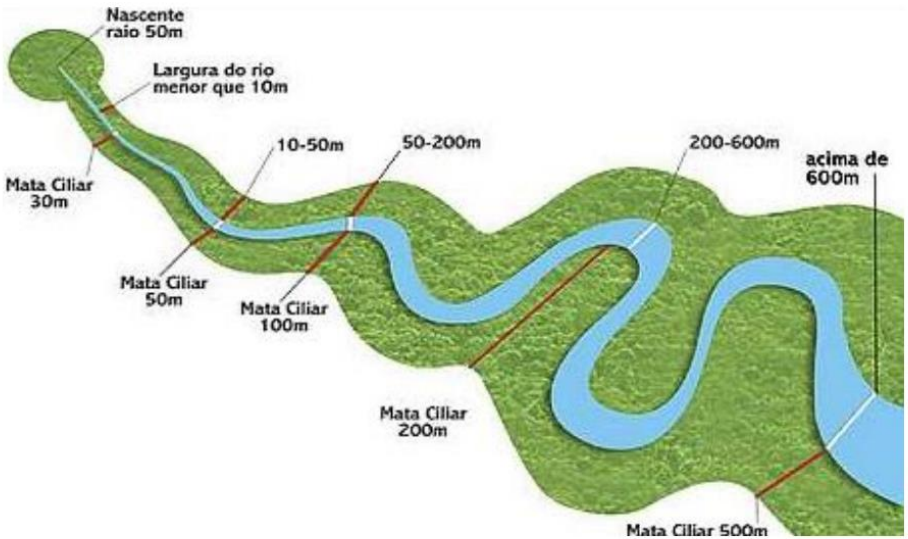

Figura 1. Acotamiento de Rondas en el Brasil. Código Florestal - Lei 4.771/65 Áreas de preservação permanente - artigo 2º

CONTEXTO

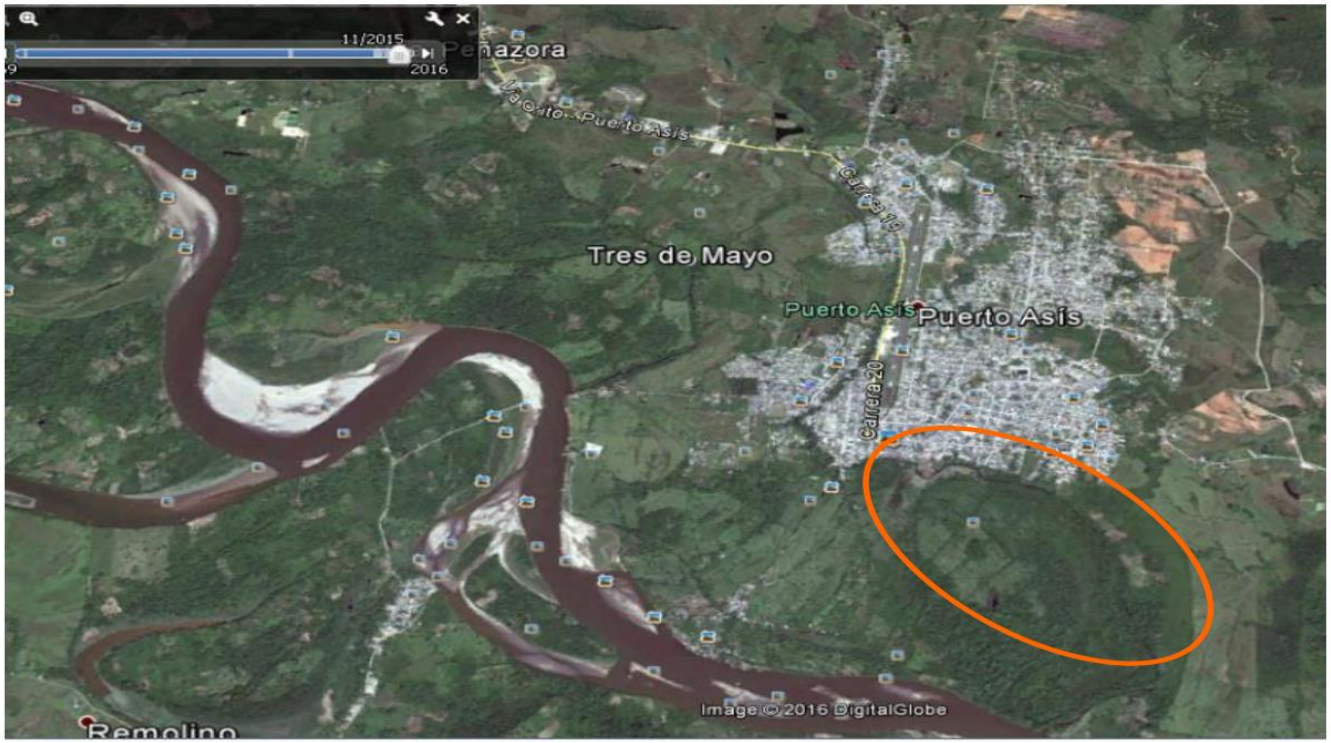

Figura 4. Fotografía (Google.maps) donde se marca la huella del paso histórico del río Putumayo muy cerca de lo que hoy es el casco urbano de Puerto Asís.

CONTEXTO

Figura 5. Fotografía sobre la inundación ocurrida en Puerto Asís en Julio de 1974.

Figura 6. Inundación de Puerto Asís por aguas del río Putumayo tomada en Julio de 2012.

¿Hasta donde llegan sus competencias y responsabilidad sobre la socavación del río Putumayo en el municipio de Puerto Asis?

Ley 1523 de 2012: "Por la cual se adopta la política nacional de gestión del riesgo de desastres y se establece el Sistema Nacional de Gestión del Riesgo de Desastres y se dictan otras disposiciones"

Art. 1. Gestión del Riesgo Responsabilidad de Todos

1. ***Funciones de las Gobernaciones Art. 13*** *(…) deben responder por la implementación de los procesos de conocimiento y reducción del riesgo y de manejo de desastres (…)*
2. ***Funciones de Alcaldías Art. 14*** *(…) El alcalde, como conductor del desarrollo local, es el responsable directo de la implementación de los procesos de gestión del riesgo (…)"*

CORPORACIÓN PARA EL DESARROLLO SOSTENIBLE
CORPOAMAZONIA
DEL SUR DE LA AMAZONIA

Ambiente para la paz

CORPOAMAZONIA *según el Art. 31 de ley 1523/2012 y como integrante del Sistema Nacional de Gestión del Riesgo, tiene la competencia para apoyar a las entidades territoriales en la gestión ambiental, pero desde un enfoque* ***complementario y subsidiario,*** *respecto a la labor de las alcaldías y las gobernaciones.*

¿Para el cumplimiento de sus responsabilidades que acciones han tomado y que acciones tiene previstas para atender la eventual emergencia y si se cuenta con apropiación de recursos para dicho propósito?

8 permisos ocupación de cauce

AU-06-86-568-x-002-060-16	ANTONIO MARIA PUENTES	DRAGADO DE MANTENIMIENTO DE ACCESO AL MUELLE LA ESMERALDA , MUNICIPIO DE PUERTO ASIS, DEPARTAMENTO DEL PUTUMAYO, RIO PUTUMAYO	RESOLUCION DE OTORGAMIENTO 0056 DE 02 FEBRERO 2017	CERRADO
AU-06-86-568-x-002-060-16	ANTONIO MARIA PUENTES	DRAGADO DE MANTENIMIENTO DE ACCESO AL MUELLE LA ESMERALDA , MUNICIPIO DE PUERTO ASIS, DEPARTAMENTO DEL PUTUMAYO, RIO PUTUMAYO	"MANTENIMIENTO, OPERACIÓN, ORGANIZACIÓN Y ADMINISTRACIÓN DEL MUELLE LA ESMERALDA PUERTO ASIS PUTUMAYO". • ESTUDIO DE HIDROLOGÍA, HIDRÁULICA Y SOCAVACIÓN DEL CONTRATO. Elaborado por: Ing. Javier Andrés Pedraza Vélez. Especialista en recursos hídricos. • PROGRAMA DE ADAPTACIÓN A LA GUÍA AMBIENTAL. Elaborado por: Ing. Juliana Horrillo Amado. Profesional Ambiental	CERRADO

Ley 99/93 y Decreto 1076/15 Emergencia y permisos de ocupación temporal

Acciones por desarrollar

Proyectos y Acciones

FORMULADOS y PREAPROBADOS: Recursos propios y Minambiente

•Estabilización de La cuenca media de Taruca y Sangoyaco: **4.900.000.000**
•Plan Regional Integral de Cambio Climático para el Sur de la Amazonia Colombiana PRICC-SAC: **$ 2.226.340.920**
•Conformación de una base técnica para orientar procesos de ordenamiento ambiental territorial, gestión del riesgo y cambio climático en la jurisdicción de CORPOAMAZONIA **3.624.511.000**
•Apoyo con experto hidrólogo para la evaluación y manejo de sitios críticos potencialmente afectados por inundaciones.

•**EN ELABORACIÓN, con regalías:**

•Estudios de amenaza, vulnerabilidad y riesgos para zonas urbanas y total municipal (excepción municipios POT´s modernos)
•Identificación de sitios críticos para la evaluación detallada de amenazas y riesgos y la construcción de obras para la reducción del riesgo (incluye resultados riesgos POTs modernos)

MUCHAS GRACIAS
WWW.CORPOAMAZONIA.GOV.CO